



Bericht

Brucker Gasse 17, 6060 Hall in Tirol



Carisma
immobilien



Inhalt:

LAGEIMMO - Lageprofil	B 04
Nahversorger (Bäckerei, Metzgerei, Supermarkt, Drogerie)	B 05
Nahversorger (Banken, Post, Tankstellen, Trafiken)	B 07
Gastronomie und Ausgehen	B 09
Ausbildung und Kinderbetreuung	B 11
Kunst und Kultur	B 13
Sport, Freizeit und Skigebiete	B 15
Ärzte	B 17
Medizinische Versorgung und Therapie	B 19
Öffentlicher Nahverkehr	B 21
Menschen und Bevölkerung	B 23
Bevölkerungsprognose und -entwicklung	B 24
Grünflächen und Erholungsräume	B 25
Sonnenstunden	B 26

Nahversorger (Bäckerei, Metzgerei, Supermarkt, Drogerie)	- ■■■■ ■■■+
Nahversorger (Banken, Post, Tankstellen, Trafiken)	- ■■■■ ■■■+
Gastronomie und Ausgehen	- ■■■■ ■■■+
Ausbildung und Kinderbetreuung	- ■■■■ ■■■+
Kunst und Kultur	- ■■■■ ■■■+
Sport, Freizeit und Skigebiete	- ■■■■ ■■■+
Ärzte	- ■■■■ ■■■+
Medizinische Versorgung und Therapie	- ■■■■ ■■■+
Öffentlicher Nahverkehr	- ■■■■ ■■■+
Bevölkerungsprognose und -entwicklung	- ■■■■ ■■■+
Grünflächen und Erholungsräume	- ■■■■ ■■■+
Sonnenstunden	- ■■■■ ■■■+

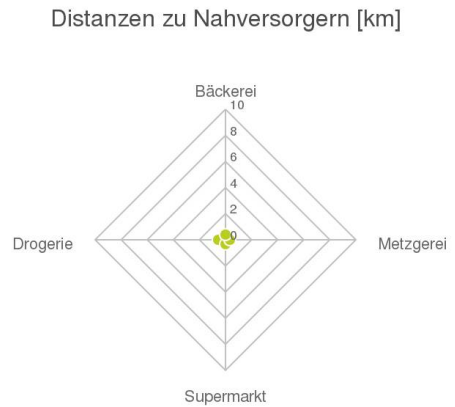
Brucker Gasse 17, 6060 Hall in Tirol

Ergebnisinterpretation - Distanznetz

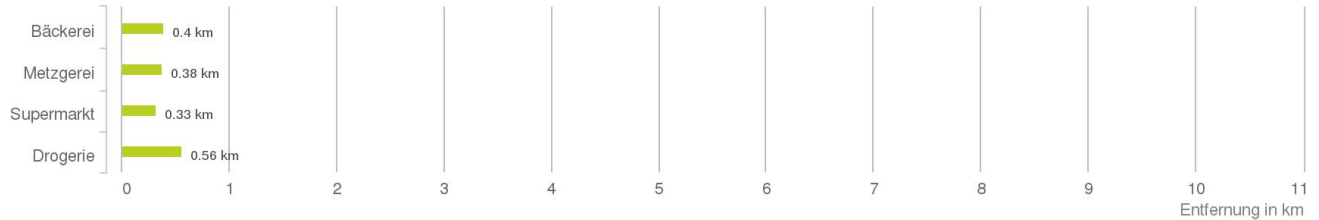
Das Distanznetz auf der rechten Seite gibt einen Überblick über die Entfernungen zur jeweils nächstgelegenen Einrichtung. Der Mittelpunkt markiert den Immobilienstandort. Je näher die Punkte beim Mittelpunkt liegen, desto geringer ist die Entfernung.

Ergebnisinterpretation - Balkendiagramm

Untenstehende Kilometerangaben zeigen an wie weit der jeweils nächstgelegenen Nahversorger entfernt ist (Luftlinie).



Distanzen zu den Nahversorgungseinrichtungen



bis 0,5 km:

- Bäckerei
- Metzgerei
- Supermarkt

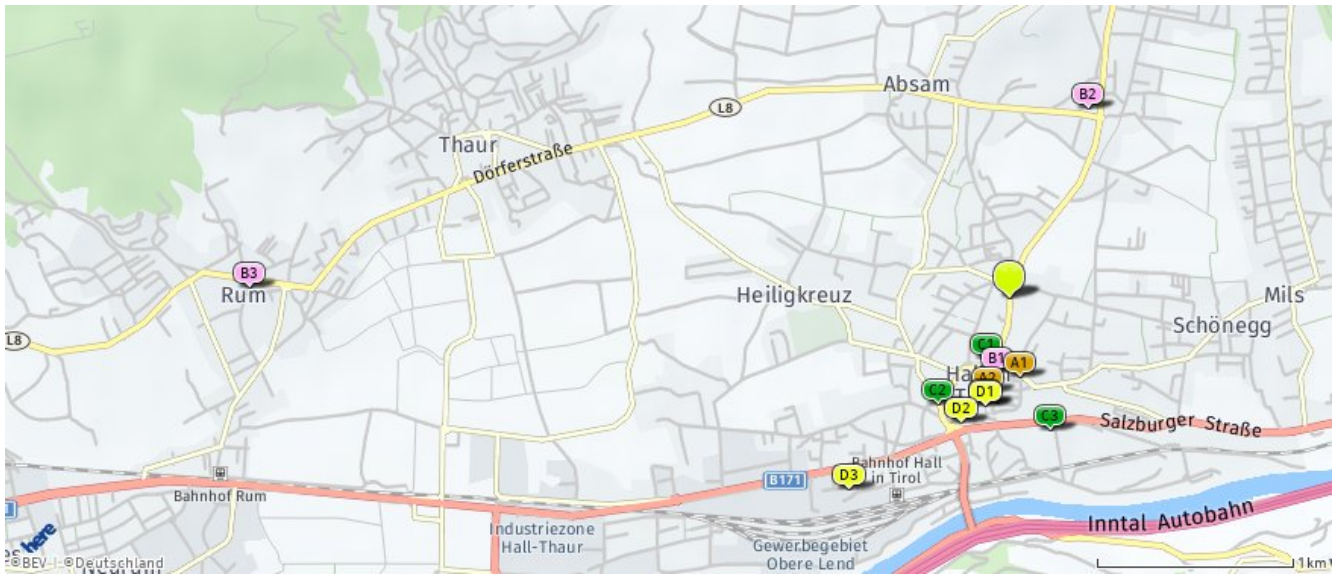
0,6 bis 2 km:

- Drogerie

© IMMOSERVICE AUSTRIA

Nahversorger (Bäckerei, Metzgerei, Supermarkt, Drogerie)

Der hellgrüne Punkt markiert den Immobilienstandort, die Nahversorger im Umkreis werden mit farblichen Pins angezeigt.
Es werden pro Kategorie immer die drei nächstgelegenen Einrichtungen angezeigt und aufgelistet.
Der Pin mit dem Zusatz „1“ zeigt immer die jeweilige Einrichtung mit der geringsten Entfernung zum Standort.



Bäckerei

- 📍 **A1** Bäckerei Liebe Sonne
Agramsgasse 23
6060 Hall in Tirol
(0,40 km)
- 📍 **A2** Der Bäcker Ruetz
Sparkassengasse 1
6060 Hall in Tirol
(0,49 km)
- 📍 **A3** Bäckerei Bucher - Inh Rosa Mair
Langer Graben 7
6060 Hall in Tirol
(0,55 km)

Metzgerei

- 📍 **B1** Hörtnagl André Produktion und Hande...
Wallpachgasse 10
6060 Hall in Tirol
(0,38 km)
- 📍 **B2** Wurnitsch GmbH
Dorferstraße 4
6067 Absam
(1,05 km)
- 📍 **B3** Metzgerei Brindlinger KG
Langer Graben 16
6063 Rum
(3,86 km)

Supermarkt

- 📍 **C1** Nah&Frisch
Schumacherweg 2
6060 Hall in Tirol
(0,33 km)
- 📍 **C2** MPREIS
Stadtgraben 1
6060 Hall in Tirol
(0,65 km)
- 📍 **C3** BILLA
Brockenweg 2
6060 Hall in Tirol
(0,70 km)

Drogerie

- 📍 **D1** Gewußt wie wellness & beauty - Tach...
Langer Graben 5
6060 Hall in Tirol
(0,56 km)
- 📍 **D2** BIPA
Schmiedtorgasse 3
6060 Hall in Tirol
(0,67 km)
- 📍 **D3** dm
Behaimstraße 2
6060 Hall in Tirol
(1,26 km)

Herold Business Data ©

Brucker Gasse 17, 6060 Hall in Tirol

Ergebnisinterpretation - Distanznetz

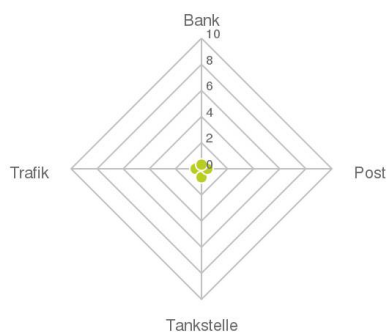
Das Distanznetz auf der rechten Seite gibt einen Überblick über die Entfernungen zur jeweils nächstgelegenen Einrichtung. Der Mittelpunkt markiert den Immobilienstandort. Je näher die Punkte beim Mittelpunkt liegen, desto geringer ist die Entfernung.

Ergebnisinterpretation - Balkendiagramm

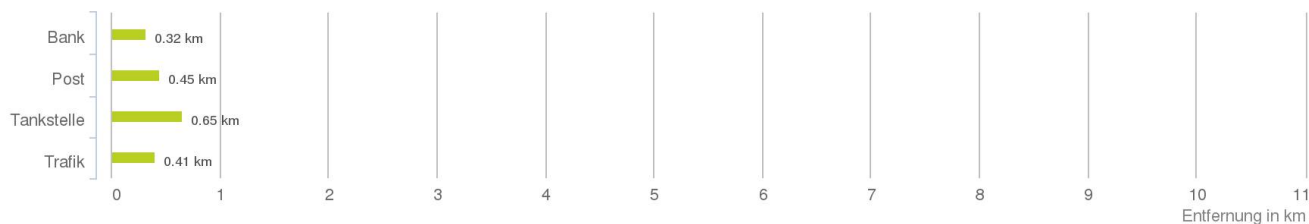
Untenstehende Kilometerangaben zeigen an wie weit der jeweils nächstgelegenen Nahversorger entfernt ist (Luftlinie).



Distanzen zu Nahversorgern [km]



Distanzen zu den Nahversorgungseinrichtungen



bis 0,5 km:

- Bank
- Post
- Trafik

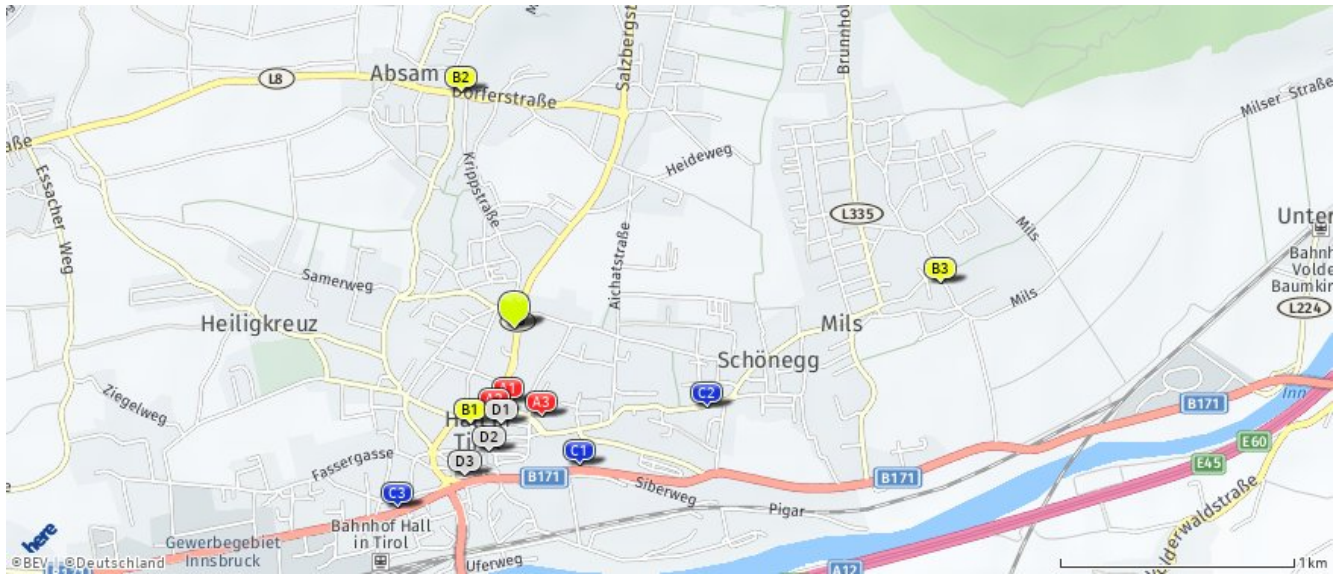
0,6 bis 2 km:

- Tankstelle

© IMMOSERVICE AUSTRIA

Nahversorger (Banken, Post, Tankstellen, Trafiken)

Der hellgrüne Punkt markiert den Immobilienstandort, die Nahversorger im Umkreis werden mit farblichen Pins angezeigt. Es werden pro Kategorie immer die drei nächstgelegenen Einrichtungen angezeigt und aufgelistet. Der Pin mit dem Zusatz „1“ zeigt immer die jeweilige Einrichtung mit der geringsten Entfernung zum Standort.



Bank

- A1 **Tiroler Sparkasse**
Bankaktiengesells...
Stadtgraben 15
6060 Hall/Tirol
(0,32 km)
- A2 **UniCredit Bank Austria AG**
Fil.Hall ...
Wallpachgasse 17
6060 Hall/Tirol
(0,37 km)
- A3 **Bank für Tirol und Vorarlberg Aktie...**
Stadtgraben 19
6060 Hall/Tirol
(0,39 km)

Post

- B1 **Postfiliale/Bawag PSK**
Krippgasse 7
0 6060 Hall in Tirol
(0,45 km)
- B2 **Postpartner Bäckerei**
Dörfnerstraße 34a
0 6067 Absam
(1,04 km)
- B3 **Postpartner Immobilienhandel**
Unterdorf 4
0 6068 Mils
(1,83 km)

Tankstelle

- C1 **Troppacher Peter GesmbH**
Salzburger Straße 31
6060 Hall in Tirol
(0,65 km)
- C2 **Diskont Tankstelle**
Milser Straße 22
6060 Hall in Tirol
(0,89 km)
- C3 **Shell Tankstelle**
Pfannhausstraße
0 6060 Hall in Tirol
(0,91 km)

Trafik

- D1 **Trafik**
Wallpachgasse 8
6060 Hall In Tirol
(0,41 km)
- D2 **Trafik**
Oberer Stadtplatz 8
6060 Hall In Tirol
(0,53 km)
- D3 **Trafik**
Unterer Stadtplatz 5
6060 Hall In Tirol
(0,66 km)

Herold Business Data ©

Brucker Gasse 17, 6060 Hall in Tirol

Ergebnisinterpretation - Distanznetz

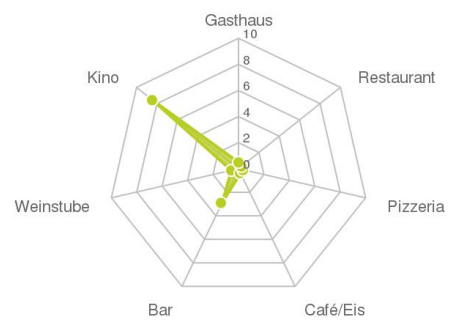
Das Distanznetz auf der rechten Seite gibt einen Überblick über die Entfernungen zur jeweils nächstgelegenen Einrichtung. Der Mittelpunkt markiert den Immobilienstandort. Je näher die Punkte beim Mittelpunkt liegen, desto geringer ist die Entfernung.

Ergebnisinterpretation - Balkendiagramm

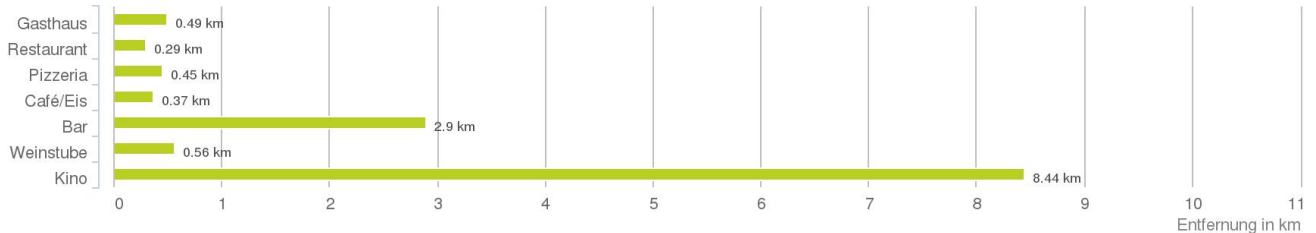
Untenstehende Kilometerangaben zeigen an wie weit die jeweils nächstgelegene Einrichtung entfernt ist (Luftlinie).



Distanzen zu Ausgeheinrichtungen [km]



Distanzen zu den Ausgeheinrichtungen



bis 0,5 km:

- Gasthaus
- Restaurant
- Pizza/Snack
- Café/Eis

0,6 bis 2 km:

- Weinlokal

über 2 km:

- Bar/Lokal: 2,9 km
- Kino: 8,4 km

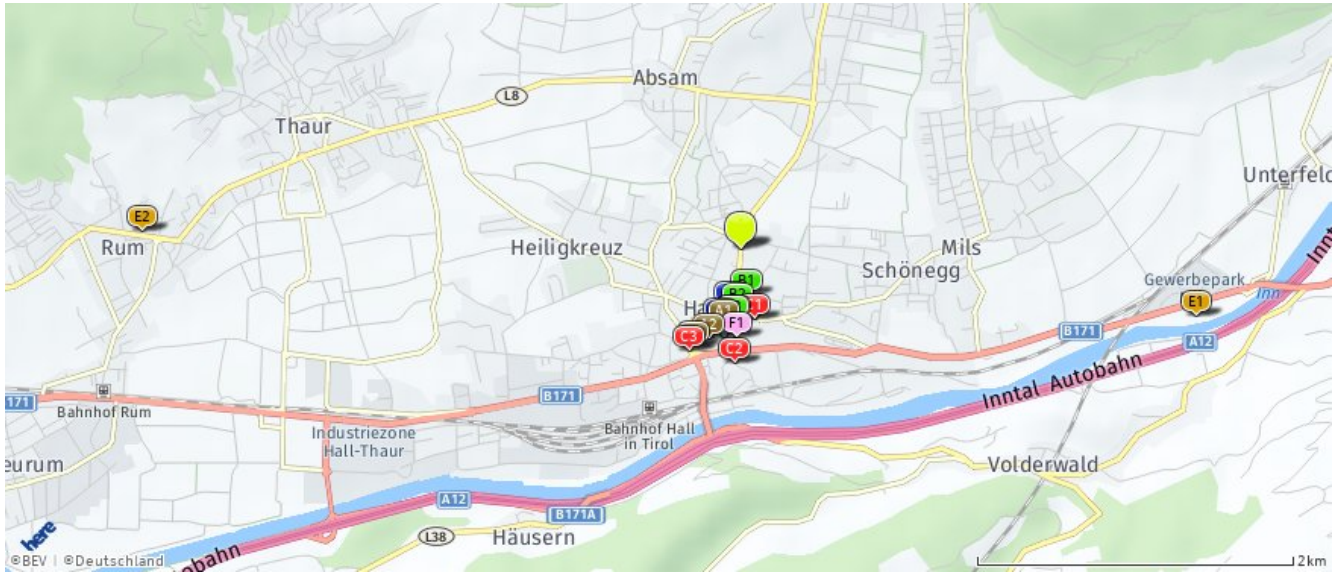
© IMMOSERVICE AUSTRIA

Gastronomie und Ausgehen

Der hellgrüne Punkt markiert den Immobilienstandort, die Einrichtungen im Umkreis werden mit farblichen Pins angezeigt.

Es werden pro Kategorie immer die drei nächstgelegenen Einrichtungen angezeigt und aufgelistet.

Der Pin mit dem Zusatz „1“ zeigt immer die jeweilige Einrichtung mit der geringsten Entfernung zum Standort.



Gasthaus

- A1** Gasthaus Goldener Löwe
Oberer Stadtplatz
6060 Hall in Tirol
(0,49 km)
- A2** Erlebnisgastro Klausner
Salvatorgasse 6
6060 Hall in Tirol
(0,60 km)
- A3** Gasthof Goldener Hirsch
Unterer Stadtplatz 2
6060 Hall in Tirol
(0,68 km)

Restaurant

- B1** Welzenbacher
Thurnfeldgasse 1
6060 Hall in Tirol
(0,29 km)
- B2** Die Geisterburg
Restaurant- Pizza
Stadtgraben 18
6060 Hall in Tirol
(0,37 km)
- B3** Tamburini OG
Schlossergasse 1
6060 Hall in Tirol
(0,45 km)

Pizza/Snack

- C1** Pizzeria Zur Krippe
Milsler Straße 5
6060 Hall in Tirol
(0,45 km)
- C2** per tutti
Lendgasse 2
6060 Hall in Tirol
(0,72 km)
- C3** Chili's Kebap & Pizzeria Hall
Unterer Stadtplatz 20
6060 Hall in Tirol
(0,72 km)

Café/Eis

- D1** CAFE MURAUER
Stadtgraben 14
6060 Hall in Tirol
(0,37 km)
- D2** Bar Centrale
Schlossergasse 1
6060 Hall in Tirol
(0,45 km)
- D3** Konditorei Weiler
Oberer Stadtplatz 2
6060 Hall in Tirol
(0,49 km)

Bar/Lokal

- E1** Beverly Mils Diner
Gewerbepark Süd 21
6068 Mils
(2,90 km)
- E2** Cafe Bar Forum
Rathausplatz 4
6063 Rum
(3,78 km)
- Onkel Toms Hütte
Arzler Straße 208
6020 Innsbruck
(5,65 km)

Weinlokal

- F1** Gutes aus der Natur
Eugenstraße 7
6060 Hall in Tirol
(0,56 km)
- Cafe BODEGA
Gumpstraße 48
6020 Innsbruck
(7,42 km)
- Tiroler Weinstube
Gumpstraße 38
6020 Innsbruck
(7,54 km)

Kino

- Cinematograph Innsbruck
Museumstraße 31
6020 Innsbruck
(8,44 km)
- Metropol Multiplex
Innstraße 5
6020 Innsbruck
(9,14 km)
- Leokino
Anichstraße 36
6020 Innsbruck
(9,42 km)

Herold Business Data ©

Brucker Gasse 17, 6060 Hall in Tirol

Ergebnisinterpretation - Distanznetz

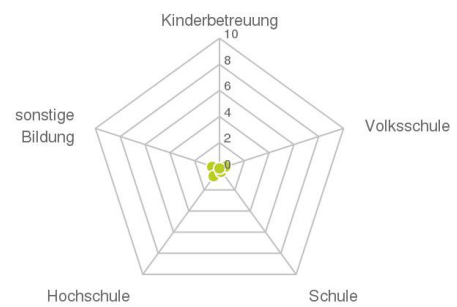
Das Distanznetz auf der rechten Seite gibt einen Überblick über die Entfernungen zur jeweils nächstgelegenen Einrichtung. Der Mittelpunkt markiert den Immobilienstandort. Je näher die Punkte beim Mittelpunkt liegen, desto geringer ist die Entfernung.

Ergebnisinterpretation - Balkendiagramm

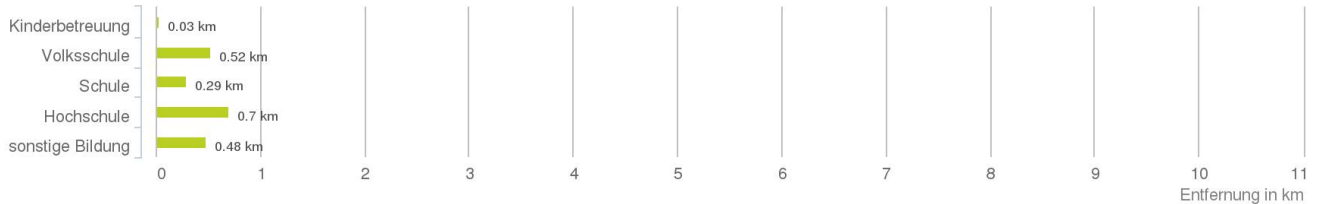
Untenstehende Kilometerangaben zeigen an wie weit die jeweils nächstgelegene Einrichtung entfernt ist (Luftlinie).



Distanzen zu Bildungseinrichtungen [km]



Distanzen zu den Bildungseinrichtungen



bis 0,5 km:

- Kinderbetreuung
- Volksschule
- Schule
- sonstige Bildung

0,6 bis 2 km:

- Hochschule

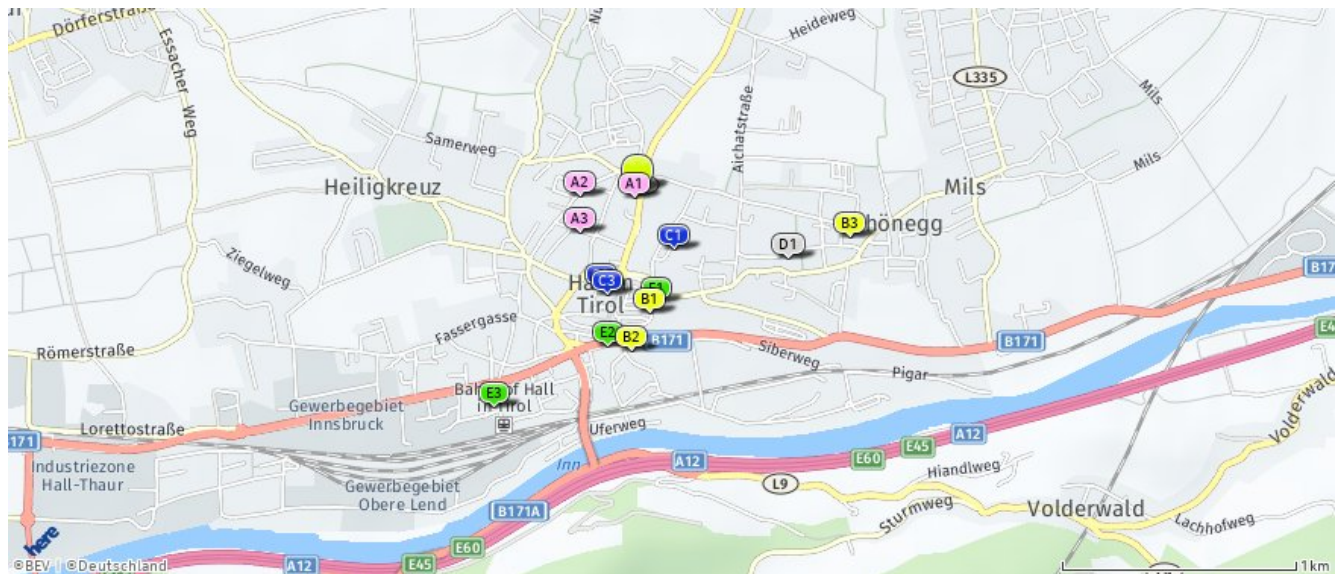
© IMMOSERVICE AUSTRIA

Ausbildung und Kinderbetreuung

Der hellgrüne Punkt markiert den Immobilienstandort, die Bildungs- oder Kinderbetreuungseinrichtungen im Umkreis werden mit farblichen Pins angezeigt.

Es werden pro Kategorie immer die drei nächstgelegenen Einrichtungen angezeigt und aufgelistet.

Der Pin mit dem Zusatz „1“ zeigt immer die jeweilige Einrichtung mit der geringsten Entfernung zum Standort.



Kinderbetreuung

- A1 Kinderkrippe Hall
Eltern-Kind-Zentrum
Bruckergasse 15
6060 Hall in Tirol
(0,03 km)
- A2 Kindergarten Hall
Fuxmagengasse
Fuxmagengasse 20
6060 Hall in Tirol
(0,25 km)
- A3 Hort Hall Leopoldinum
Straubstraße 7
6060 Hall in Tirol
(0,30 km)

Volksschule

- B1 Volksschule Am Stiftsplatz
Hall i.T.
Schulgasse 1
6060 Hall in Tirol
(0,52 km)
- B2 Volksschule Unterer
Stadtplatz - Ha...
Unterer Stadtplatz 14
6060 Hall in Tirol
(0,68 km)
- B3 Volksschule Schönegg Hall
i.T.
Kaiser-Max-Straße 46a
6060 Hall in Tirol
(0,92 km)

Schule

- C1 Polytechnische Schule Hall
i.T.
Thurnfeldgasse 12
6060 Hall in Tirol
(0,29 km)
- C2 Neue Mittelschule Europa
Hall i.T.
Bachlechnerstraße 2
6060 Hall in Tirol
(0,44 km)
- C3 Schule am Rosenhof
Sonderpädagogisc...
Wallpachgasse 5a
6060 Hall in Tirol
(0,46 km)

Hochschule

- D1 Private Universität für
Gesundheits...
Eduard Wallnöfer-Zentrum 1
0 6060 Hall
(0,70 km)
- MCI Management Center
Innsbruck
Universitätsstraße 15
0 6020 Innsbruck
(8,53 km)
- Pädagogische Hochschule
Tirol
Pastorstraße 7
0 6010 Innsbruck
(9,33 km)

sonstige Bildung

- E1 Volkshochschule Hall
Schulgasse 6
6060 Hall in Tirol
(0,48 km)
- E2 Private "Musikschule der
Stadt Hall...
Unterer Stadtplatz 16
0 6060 Hall in Tirol
(0,67 km)
- E3 WingTsun Schule Hall in
Tirol
Tschidererweg 8
6060 Hall in Tirol
(1,10 km)

Herold Business Data ©

Brucker Gasse 17, 6060 Hall in Tirol

Ergebnisinterpretation - Distanznetz

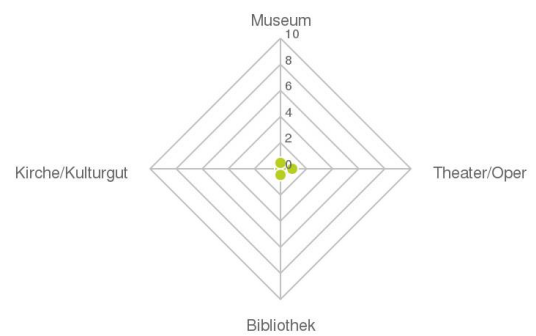
Das Distanznetz auf der rechten Seite gibt einen Überblick über die Entfernungen zur jeweils nächstgelegenen Einrichtung. Der Mittelpunkt markiert den Immobilienstandort. Je näher die Punkte beim Mittelpunkt liegen, desto geringer ist die Entfernung.

Ergebnisinterpretation - Balkendiagramm

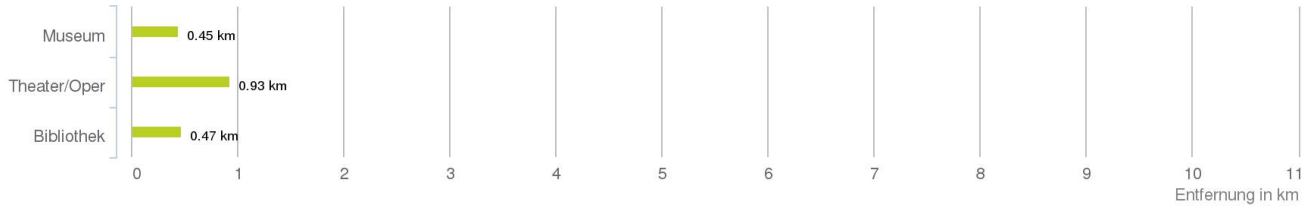
Untenstehende Kilometerangaben zeigen an wie weit die jeweils nächstgelegene Einrichtung entfernt ist (Luftlinie).



Distanzen zu Kultureinrichtungen [km]



Distanzen zu den Kultureinrichtungen



bis 0,5 km:

- Museum
- Bibliothek
- Kirche/Kulturgut

0,6 bis 2 km:

- Theater/Oper

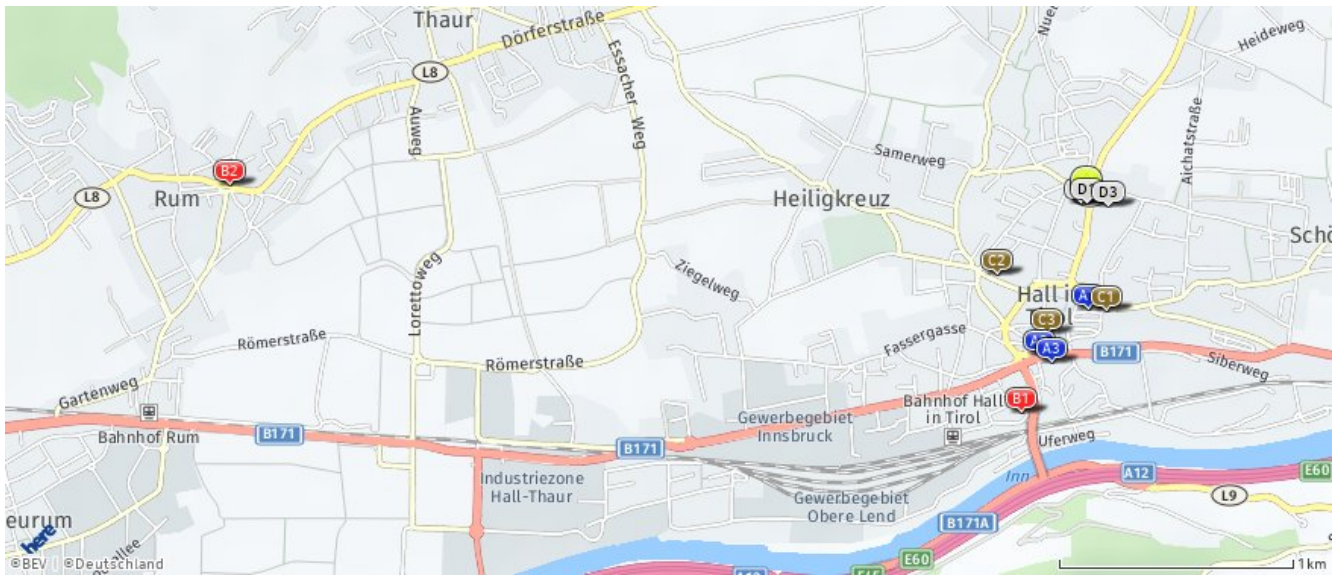
© IMMOSERVICE AUSTRIA

Kunst und Kultur

Der hellgrüne Punkt markiert den Immobilienstandort, die Kunst- und Kultureinrichtungen im Umkreis werden mit farblichen Pins angezeigt.

Es werden pro Kategorie immer die drei nächstgelegenen Einrichtungen angezeigt und aufgelistet.

Der Pin mit dem Zusatz „1“ zeigt immer die jeweilige Einrichtung mit der geringsten Entfernung zum Standort.



Museum

- A1 Altstadt Galerie Hall
Schlossergasse 6
6060 Hall in Tirol
(0,45 km)
- A2 Galerie Goldener Engl
Unterer Stadtplatz 5
6060 Hall in Tirol
(0,67 km)
- A3 Burg Hasegg / Münze Hall
Burg Hasegg 6
6060 Hall in Tirol
(0,70 km)

Theater/Oper

- B1 Theaterpädagogisches Zentrum Hall i...
Saline 15
6060 Hall in Tirol
(0,93 km)
- B2 Theaterverein
Rathausplatz 3/UG
6063 Rum
(3,66 km)
- Landesjugendtheater + Märchenbühne
Josef-Wilberger-Straße 15
6020 Innsbruck
(5,77 km)

Bibliothek

- C1 Öffentl.Alpenvereinsbücherei Hall
Schulgasse 6
6060 Hall in Tirol
(0,47 km)
- C2 Öffentliches Gymnasium der Franzisk...
Kathreinstraße 6
6060 Hall in Tirol
(0,49 km)
- C3 Stadtbücherei Hall in Tirol
Salvatorgasse 4
6060 Hall in Tirol
(0,58 km)

Kirche/Kulturgut

- D1 Kreuzschwesternhaus
0
(0,00 km)
- D2 Kreuzschwesternhaus
0
(0,03 km)
- D3 Kreuzschwesternkloster
0
(0,09 km)

Herold Business Data ©

Brucker Gasse 17, 6060 Hall in Tirol

Ergebnisinterpretation - Distanznetz

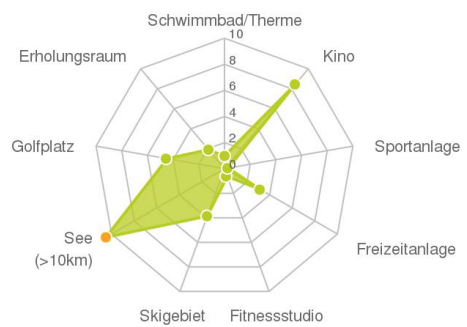
Das Distanznetz auf der rechten Seite gibt einen Überblick über die Entfernungen zur jeweils nächstgelegenen Einrichtung. Der Mittelpunkt markiert den Immobilienstandort. Je näher die Punkte beim Mittelpunkt liegen, desto geringer ist die Entfernung.

Ergebnisinterpretation - Balkendiagramm

Untenstehende Kilometerangaben zeigen an wie weit die jeweils nächstgelegene Einrichtung entfernt ist (Luftlinie).



Distanzen zu Freizeiteinrichtungen [km]



Distanzen zu den Freizeiteinrichtungen



bis 0,5 km:
- Sportanlage

0,6 bis 2 km:
- Schwimmbad/Therme
- Fitnessstudio
- Erholungsraum

über 2 km:
- Kino: 8,4 km
- Videothek: >5 km
- Freizeitanlage: 3,2 km
- Skilift: 3,9 km
- Golfplatz: 4,5 km
- See: >5 km

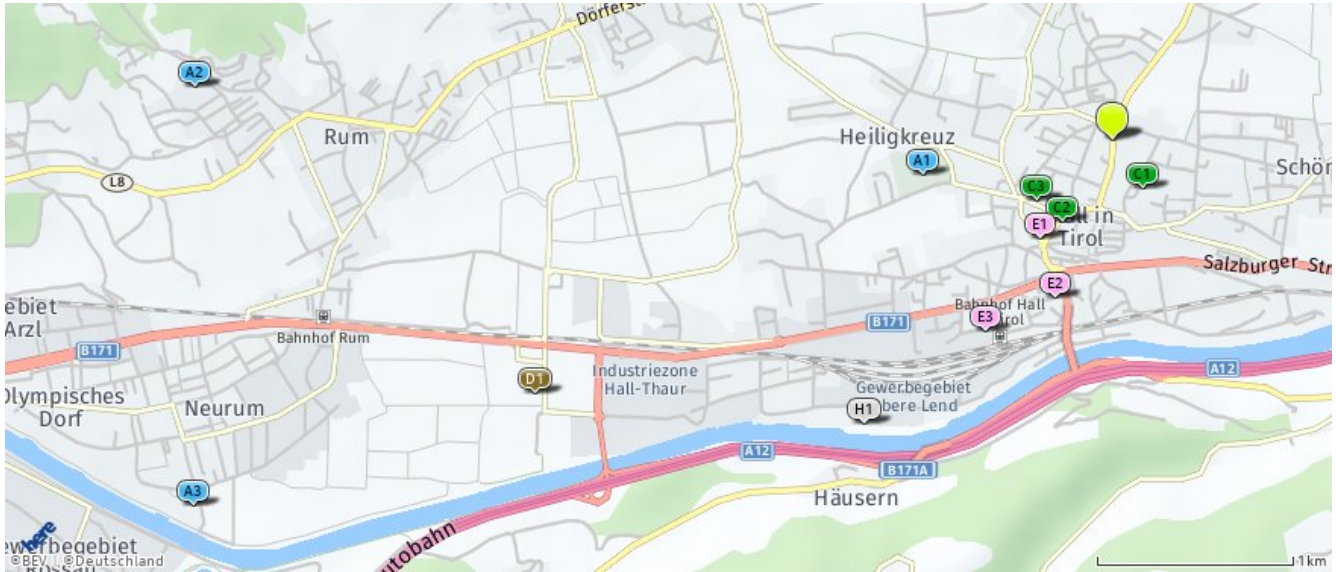
© IMMOSERVICE AUSTRIA

Sport, Freizeit und Skigebiete

Der hellgrüne Punkt markiert den Immobilienstandort, die Sport- und Freizeiteinrichtungen im Umkreis werden mit farblichen Pins angezeigt.

Es werden pro Kategorie immer die drei nächstgelegenen Einrichtungen angezeigt und aufgelistet.

Der Pin mit dem Zusatz „1“ zeigt immer die jeweilige Einrichtung mit der geringsten Entfernung zum Standort.



Schwimmbad/Therme

- A1 **Freibad Hall**
Scheidensteinstr. 24
6060 Hall in Tirol
(0,98 km)
- A2 **Hallenbad Rum**
Lärchenstraße 41
6063 Rum
(4,66 km)
- A3 **Hallenbad Olympisches Dorf**
Kugelfangweg 46
6020 Innsbruck
(5,02 km)

Kino

- Cinematograph Innsbruck**
Museumstraße 31
6020 Innsbruck
(8,44 km)
- Metropol Multiplex**
Innstraße 5
6020 Innsbruck
(9,14 km)
- Leokino**
Anichstraße 36
6020 Innsbruck
(9,42 km)

Sportanlage

- G1 **Polytechnische Schule Hall**
Thurnfeldgasse 12
6060 Hall in Tirol
(0,29 km)
- G2 **Sporthalle**
Europahauptschule
Bachlechnerstr 1
6060 Hall in Tirol
(0,49 km)
- G3 **Sporthalle Gymnasium d.**
Franziskaner
Kathreinstraße 6
6060 Hall in Tirol
(0,49 km)

Freizeitanlage

- D1 **Kids Cafe**
Bert-Köllensperger-Straße 6a
6065 Thaur
(3,20 km)
- Lansersee Betriebs GmbH**
Am See 75
6072 Lans
(8,67 km)

Fitnessstudio

- E1 **Fitnessstudio**
Stadtgraben 3
6060 Hall in Tirol
(0,62 km)
- E2 **Fitnessstudio**
Saline 20
6060 Hall in Tirol
(0,85 km)
- E3 **Fitnessstudio**
Tschidererweg 8
6060 Hall in Tirol
(1,17 km)

Skilift

- Glungezer**
Glungezer - Tulfes
0 Sessellift
(3,86 km)
- Hungerburg**
Nordkette - Innsbruck
0 Kabinen
(8,29 km)
- Löwenhaus**
Nordkette - Innsbruck
0 Kabinen
(8,51 km)

Golfplatz

- Golf Club Innsbruck-Igls**
0 Rann
(4,46 km)

Erholungsraum

- H1 **Hall in Tirol**
0
(1,91 km)
- Vomper Bach**
0
(8,24 km)
- Kurpark Igls**
0
(9,76 km)

Herold Business Data ©

Brucker Gasse 17, 6060 Hall in Tirol

Ergebnisinterpretation - Distanznetz

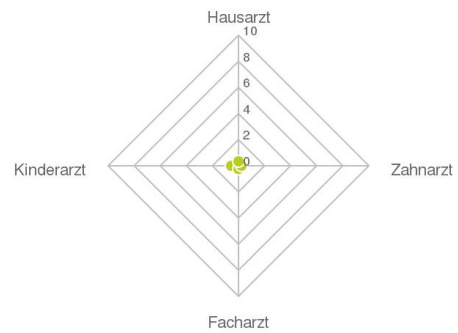
Das Distanznetz auf der rechten Seite gibt einen Überblick über die Entfernungen zur jeweils nächstgelegenen Einrichtung. Der Mittelpunkt markiert den Immobilienstandort. Je näher die Punkte beim Mittelpunkt liegen, desto geringer ist die Entfernung.

Ergebnisinterpretation - Balkendiagramm

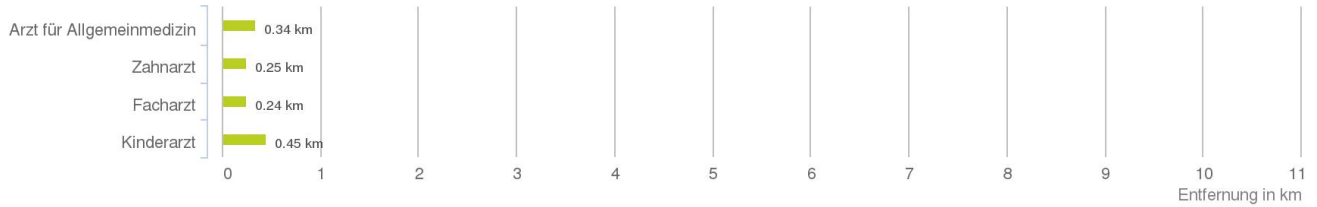
Untenstehende Kilometerangaben zeigen an wie weit die jeweils nächstgelegene Einrichtung entfernt ist (Luftlinie).



Distanzen zu Ärzten [km]



Distanzen zu Ärzten



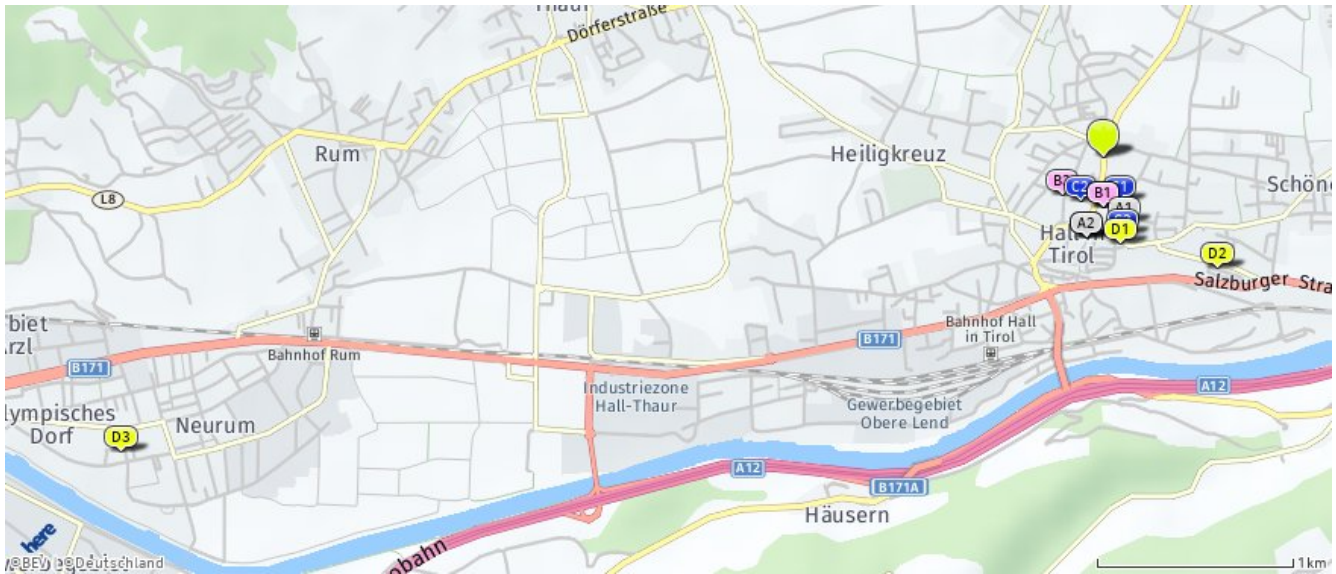
bis 0,5 km:

- Arzt für Allgemeinmedizin
- Zahnarzt
- Facharzt
- Kinderarzt

© IMMOSERVICE AUSTRIA

Ärzte

Der hellgrüne Punkt markiert den Immobilienstandort, die Arztpraxen im Umkreis werden mit farblichen Pins angezeigt.
Es werden pro Kategorie immer die drei nächstgelegenen Einrichtungen angezeigt und aufgelistet.
Der Pin mit dem Zusatz „1“ zeigt immer die jeweilige Einrichtung mit der geringsten Entfernung zum Standort.



Arzt für

Allgemeinmedizin

- A1** Dr. Christian Dengg
Thurnfeldgasse 4a
6060 Hall in Tirol
(0,34 km)
- A2** Dr. Herbert Weiler
Wallpachgasse 11
6060 Hall in Tirol
(0,41 km)
- A3** Dr. Theresia Junker
Wallpachgasse 11
6060 Hall in Tirol
(0,41 km)

Zahnarzt

- B1** Dr. med. univ. Schilcher
Peter
Stadtgraben 15
6060 Hall in Tirol
(0,25 km)
- B2** Dr. med. univ. Schilcher
Ingrid
Stadtgraben 15
6060 Hall in Tirol
(0,25 km)
- B3** Dr. med. univ. Baumgartner
Clemens
Straubstraße 5/II
6060 Hall in Tirol
(0,28 km)

Facharzt

- C1** Univ. Doz. Dr. Heinz Kofler
Thurnfeldgasse 3a
6060 Hall in Tirol
(0,24 km)
- C2** Dr. med. univ. Sabine
Kathrein -Sch...
Straubstraße 1
6060 Hall in Tirol
(0,25 km)
- C3** Dr. med. Günter Jilg
Stadtgraben 19
6060 Hall in Tirol
(0,40 km)

Kinderarzt

- D1** Dr. Reinhold Gasser
Milser Straße 3
6060 Hall in Tirol
(0,45 km)
- D2** Kinder- & Jugendfacharzt -
Dr. Gerh...
Zollstraße 12b
6060 Hall in Tirol
(0,80 km)
- D3** Dr. Maria-Eugenia Alcivar-
Eisterer
An-der-Lan-Straße 39
6020 Innsbruck
(5,21 km)

Herold Business Data ©

Brucker Gasse 17, 6060 Hall in Tirol

Ergebnisinterpretation - Distanznetz

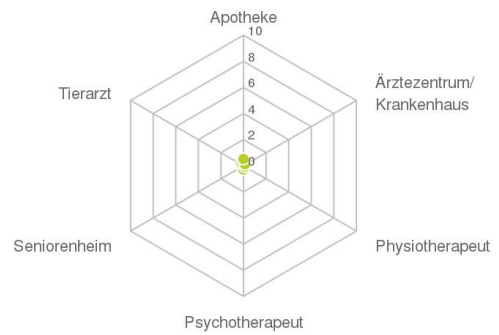
Das Distanznetz auf der rechten Seite gibt einen Überblick über die Entfernungen zur jeweils nächstgelegenen Einrichtung. Der Mittelpunkt markiert den Immobilienstandort. Je näher die Punkte beim Mittelpunkt liegen, desto geringer ist die Entfernung.

Ergebnisinterpretation - Balkendiagramm

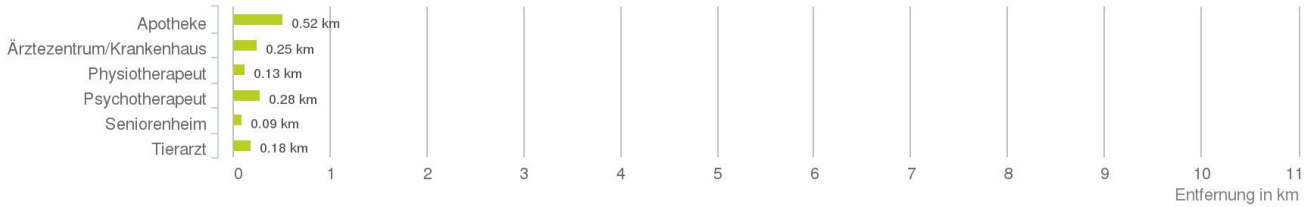
Untenstehende Kilometerangaben zeigen an wie weit die jeweils nächstgelegene Einrichtung entfernt ist (Luftlinie).



Distanzen zu Gesundheitseinrichtungen [km]



Distanzen zu Gesundheitseinrichtungen



bis 0,5 km:

- Apotheke
- Ärztezentrum/Krankenhaus
- Physiotherapeut
- Psychotherapeut
- Seniorenheim
- Tierarzt

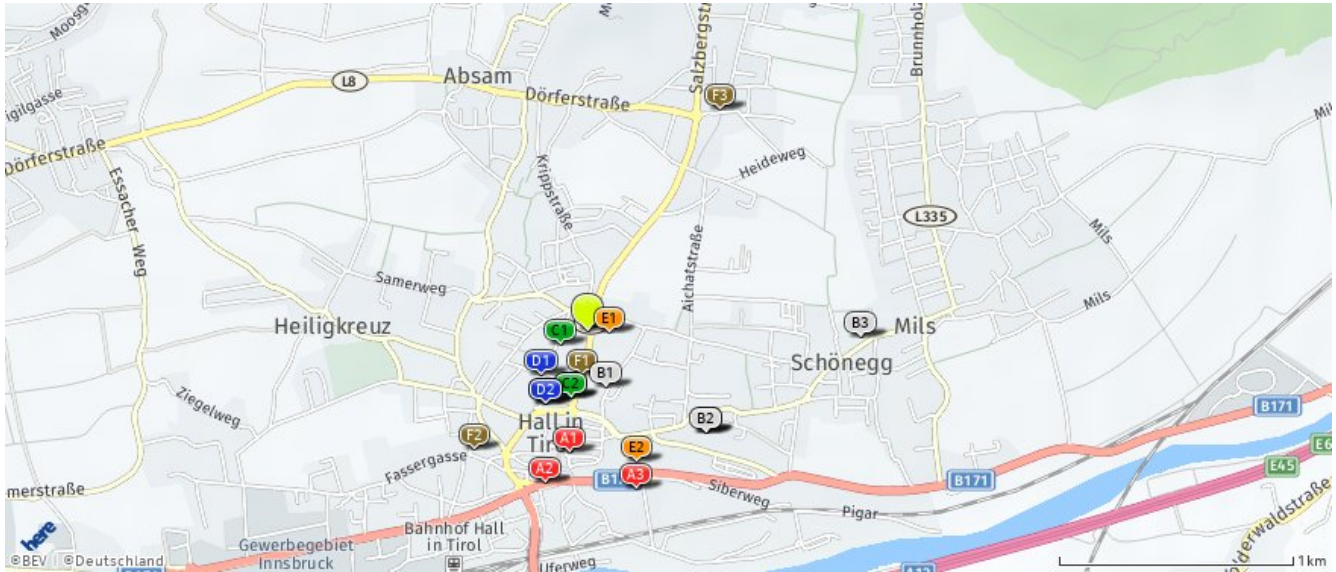
© IMMOSERVICE AUSTRIA

Medizinische Versorgung und Therapie

Der hellgrüne Punkt markiert den Immobilienstandort, die Einrichtungen im Umkreis werden mit farblichen Pins angezeigt.

Es werden pro Kategorie immer die drei nächstgelegenen Einrichtungen angezeigt und aufgelistet.

Der Pin mit dem Zusatz „1“ zeigt immer die jeweilige Einrichtung mit der geringsten Entfernung zum Standort.



Apotheke

- A1 Kur- und Stadtapotheke
Oberer Stadtplatz 5
0 Hall in Tirol
(0,52 km)
- A2 St. Magdalena-Apotheke
Unterer Stadtplatz
0 Hall in Tirol
(0,67 km)
- A3 Haller Lend Apotheke
Brockenweg 2
0 Hall in Tirol
(0,70 km)

Ärztzentrum/Krankenhaus

- B1 Allergieambulatorium Hall
Private K...
Thurnfeldgasse 3 a
6060 Hall in Tirol
(0,25 km)
- B2 LKH Hall i.T.
Milser Straße 10
6060 Hall in Tirol
(0,66 km)
- B3 Kineo
Faistenbergerstraße 19
6060 Hall in Tirol
(1,16 km)

Physiotherapeut

- E1 Physiotherapie Hall
Eliskases Thomas
Magdalenastraße 14/EG
6060 Hall in Tirol
(0,13 km)
- E2 im Centrum Physiotherapie
Bruckerg 1a/1
6060 Hall in Tirol
(0,29 km)
- E3 Gasser Eva
Bruckerg 1
6060 Hall in Tirol
(0,29 km)

Psychotherapeut

- D1 Mag.theol. WALDER
Markus
Straubstraße 5/1
6060 Hall in Tirol
(0,28 km)
- D2 GRADISCHAR Ruth
Carinagasse 11
6800 Feldkirch
(0,36 km)
- D3 Dr.phil. FÜRST Jutta
Schumacherweg 6
6060 Hall in Tirol
(0,36 km)

Seniorenheim

- F1 Haus St. Elisabeth der
Kreuzschwwestern
Bruckergasse 24
6060 Hall in Tirol
(0,09 km)
- F2 Wohn- und Pflegeheime
der Stadt Hall
Milser Straße 4d
6060 Hall in Tirol
(0,59 km)
- F3 Landes-Pflegeklinik Tirol
Milser Straße 10/5
6060 Hall in Tirol
(0,66 km)

Tierarzt

- F1 Anker Gebhard, Mag. med.
vet.
Bruckerg 7
6060 Hall in Tirol
(0,18 km)
- F2 Schöpf-Grey Joanna Dr. -
Fachtierär...
Schweygerstraße 6
6060 Hall in Tirol
(0,70 km)
- F3 Astner Sandra, Dipl.-TA Dr.
Weißbachweg 7
6067 Absam
(1,10 km)

Herold Business Data ©

Brucker Gasse 17, 6060 Hall in Tirol

Ergebnisinterpretation - Distanznetz

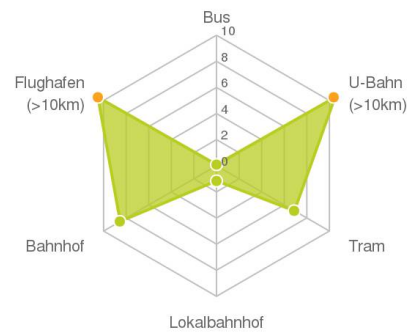
Das Distanznetz auf der rechten Seite gibt einen Überblick über die Entfernungen zur jeweils nächstgelegenen Einrichtung. Der Mittelpunkt markiert den Immobilienstandort. Je näher die Punkte beim Mittelpunkt liegen, desto geringer ist die Entfernung.

Ergebnisinterpretation - Balkendiagramm

Untenstehende Kilometerangaben zeigen an wie weit die jeweils nächstgelegene Einrichtung entfernt ist (Luftlinie).



Distanzen zum öffentlichen Verkehr [km]



Distanzen zu Einrichtungen des öffentlichen Verkehrs



bis 0,5 km:

- Bus

0,6 bis 2 km:

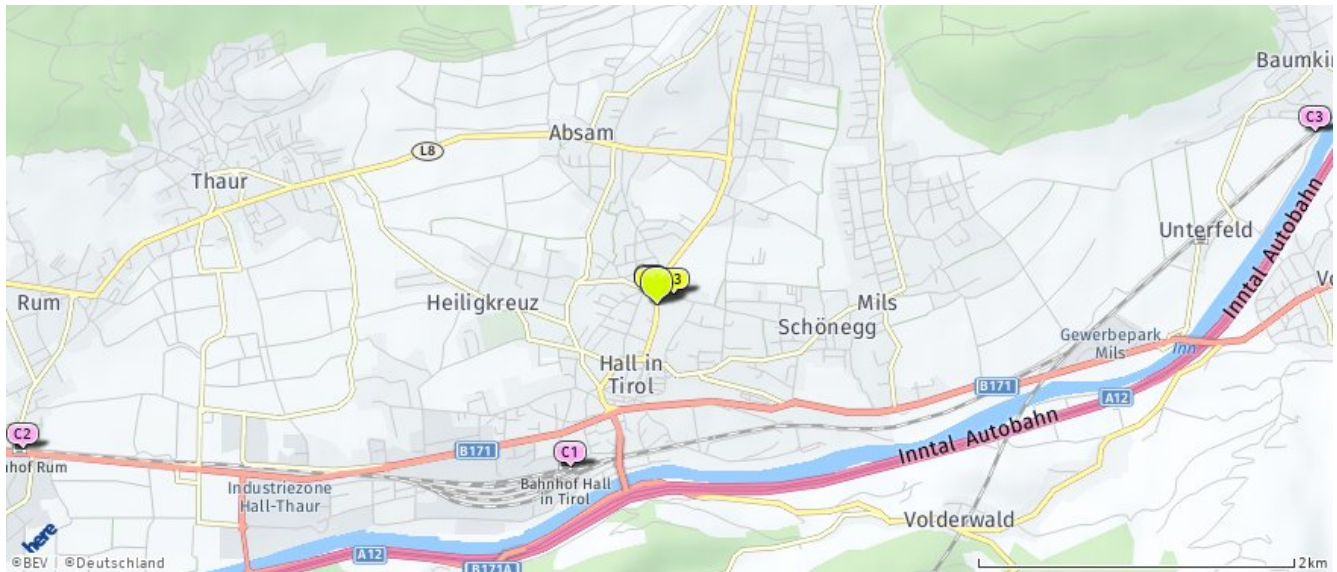
- Lokalbahnhof

über 2 km:

- U-Bahn: >5 km
- Straßenbahn: 6,9 km
- Bahnhof: 8,5 km
- Flughafen: >5 km

Öffentlicher Nahverkehr

Der hellgrüne Punkt markiert den Immobilienstandort, die Verkehrsmittel im Umkreis werden mit farblichen Pins angezeigt. Es werden pro Kategorie immer die drei nächstgelegenen Einrichtungen angezeigt und aufgelistet. Der Pin mit dem Zusatz „1“ zeigt immer die jeweilige Einrichtung mit der geringsten Entfernung zum Standort.



Bus	Straßenbahn	Lokalbahnhof	Bahnhof
A1 Hötzensdorfplatz 0 (0,09 km)	Schönruh 0 (6,90 km)	C1 Hall in Tirol 0 (1,16 km)	Innsbruck Hauptbahnhof 0 (8,53 km)
A2 Hötzensdorfplatz 0 (0,10 km)	Amras 0 (6,96 km)	C2 Rum bei Innsbruck 0 (4,10 km)	
A3 Hall i. T. Kaiser-Max-Straße 0 (0,12 km)	Aldrans 0 (7,02 km)	C3 Volders-Baumkirchen 0 (4,29 km)	

Herold Business Data ©

Menschen und Bevölkerung

Brucker Gasse 17, 6060 Hall in Tirol

Erklärung

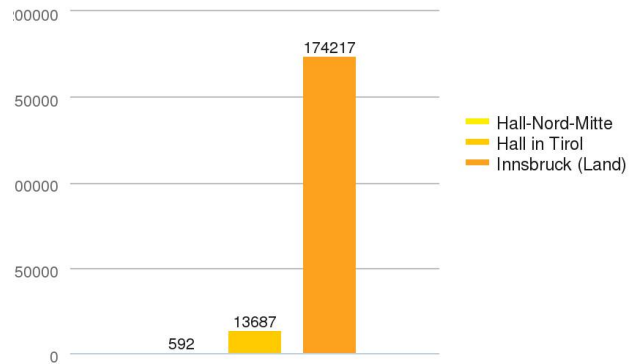
Die Bevölkerungszahlen geben Aufschluss über die absoluten Einwohnerzahlen und die Verteilung der Einwohner auf die verschiedenen Altersgruppen. Weiters wird die Bevölkerungsdichte angegeben.

Ergebnis

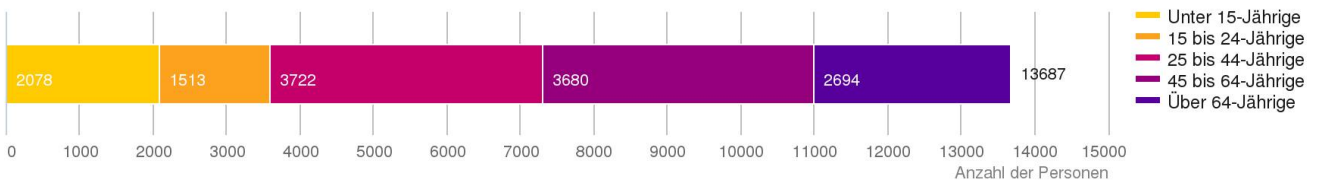
In "Hall in Tirol" leben 13.687 Personen. Es leben dort 2.482 Personen pro Quadratkilometer.



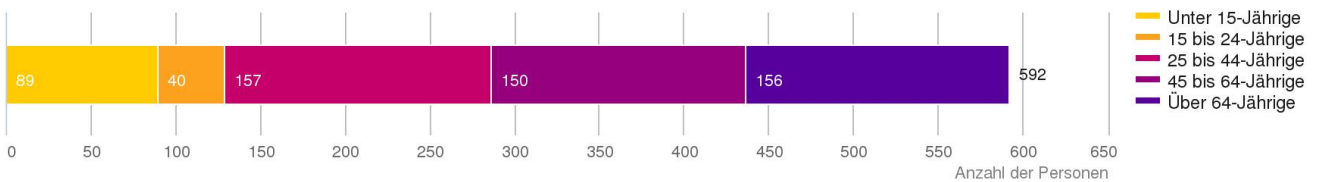
Anzahl der Einwohner



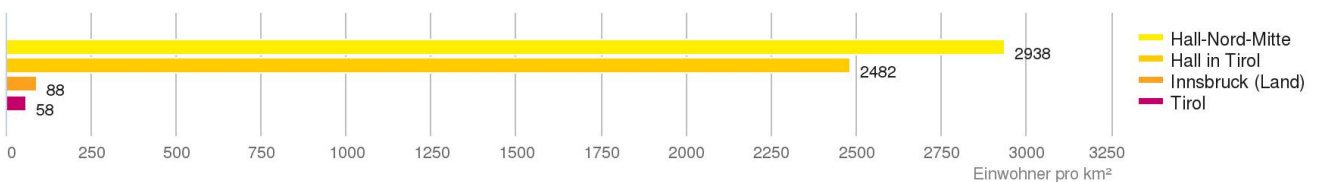
Altersverteilung (Hall in Tirol)



Altersverteilung (Wohnumfeld/Zählsprenzel)



Bevölkerungsdichte



© IMMOSSERVICE AUSTRIA

Brucker Gasse 17, 6060 Hall in Tirol

Erklärung

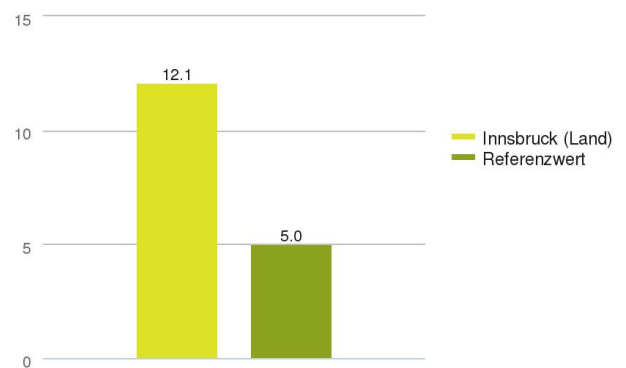
Die Bevölkerungsprognose zeigt wie sich die Bevölkerung bis 2030 verändern wird. Der Referenzwert bezieht sich auf die Bevölkerungsprognose für ganz Österreich. Weiters wird die Bevölkerungsentwicklung zwischen 2001 bis 2014, zwischen 2014 und 2030 und 2014 und 2050 angegeben.

Ergebnis

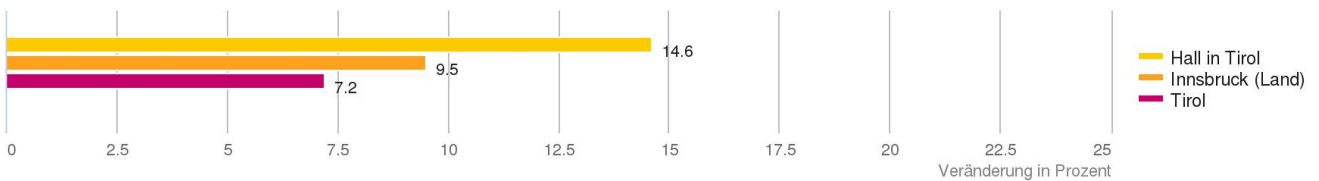
Tatsächliche Entwicklung bis 2014: In "Hall in Tirol" ist die Einwohnerzahl im Zeitraum von 2001 bis 2014 um 14,6% gestiegen. Für "Hall in Tirol" wird bis 2030 mit 12,1% ein überdurchschnittliches Wachstum und bis 2050 mit 19,3% ein überdurchschnittliches Wachstum der Bevölkerung erwartet.



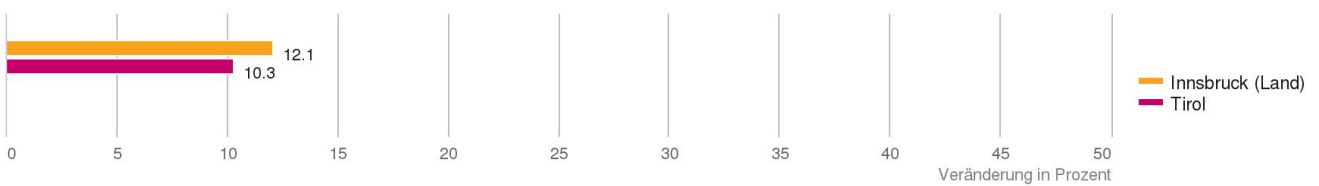
Bevölkerungsprognose bis 2030



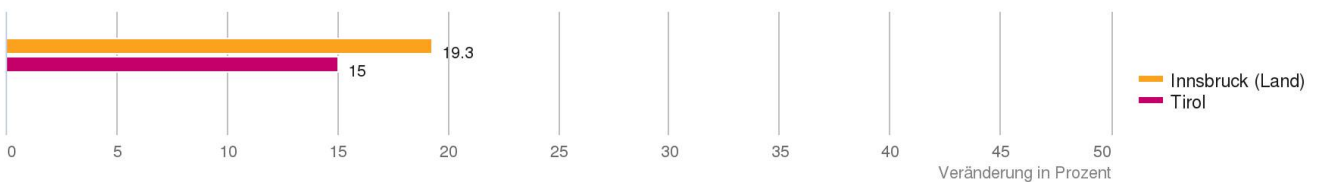
Bevölkerungsentwicklung 2001 bis 2014



Bevölkerungsprognose 2014 bis 2030



Bevölkerungsprognose 2014 bis 2050



© IMMOSERVICE AUSTRIA

Brucker Gasse 17, 6060 Hall in Tirol

Erklärung

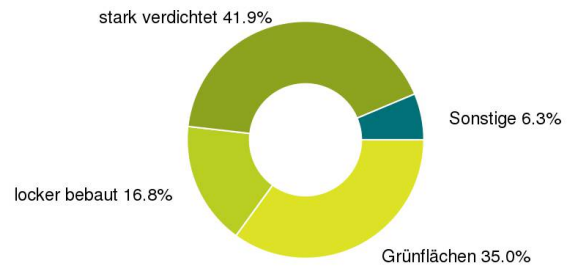
Grünflächen und Erholungsräume umfassen Wälder, Wiesen und Seen genauso wie innerstädtische Grünanlagen. Ländliche Gemeinden weisen in der Regel deutlich höhere Grünflächenanteile und Erholungsräume auf.

Ergebnis

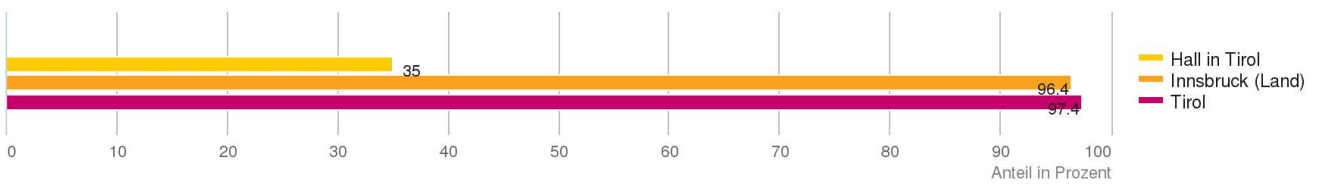
Mit einem Grünflächenanteil von 35,0% bietet "Hall in Tirol" eine hohe Freizeitqualität in der Natur.



Grünflächenanteil



Grünflächenanteil



© IMMOSSERVICE AUSTRIA



Brucker Gasse 17, 6060 Hall in Tirol

Erklärung

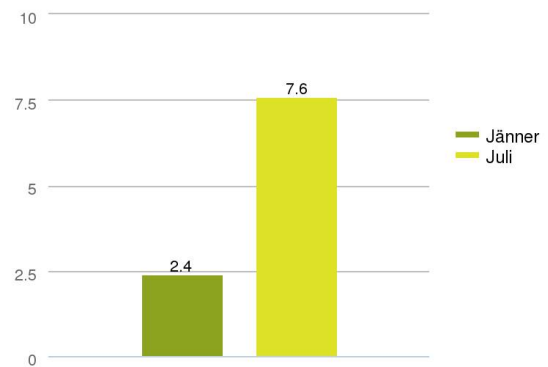
Hier sind die durchschnittlichen täglichen Sonnenstunden im Jänner und Juli dargestellt. Sie können je nach Großwetterlage im entsprechenden Monat sowie je nach Lage des Standortes lokal und regional stark variieren, speziell im Alpenraum.

Ergebnis

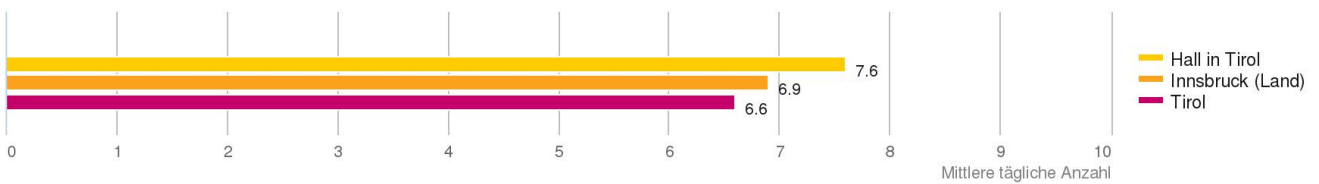
In "Hall in Tirol" gibt es überdurchschnittlich viele Sonnenstunden im Vergleich zu "Tirol".




Sonnenstunden [h]



Sonnenstunden im Juli



Sonnenstunden im Jänner



© IMMOSSERVICE AUSTRIA

